

# «Գ. ՊԱՊՈՅԱՆ» ՍՊԸ

փց. ՔՊԼ 17150 - 6

Ծրագրի անվանումը՝

**ՀՀ Արարատի մարզի Արմաշ համայնքի Զնաբերդի,  
Սարալանջի, Ակադեմիկոս Հայրիյանի, Արծվանիքի  
II և VII զանգվածների, Հանրապետության և  
Ձկնաբուծական փողոցների խմելու ջրի  
ջրագծի կառուցման աշխատանքների**


ՆԱԽԱԳԾԱՅԻՆ ՄԱՍ՝

ՆԱԽԱԳԾԱՅԻՆ



Գ. ՊԱՊՈՅԱՆ

ԱՐԱՐԱՏ 2020թ.



ՀԱՅԱՍՏԱՆԻ ՀԱՆՐԱՊԵՏՈՒԹՅԱՆ  
ՔԱՂԱՔԱՔԻՆՈՒԹՅԱՆ ԿՈՄԻՏԵ

ԼԻՑԵՆԶԻԱ

ՔՊԼ 17150

(լիցենզիայի համար) ԲԱՍՏԱՆԱԾՈՒԹՅԱՆ ԽՆԺՆԱԾՈՒԹՅԱՆ ԵՎ ԲԱՍՏԱՆԱԾՈՒԹՅԱՆ ԿՈՄԻՏԵ (ԲԱՍՏԱՆԱԾՈՒԹՅԱՆ ԿՈՄԻՏԵ) ԲԱՍՏԱՆԱԾՈՒԹՅԱՆ ԿՈՄԻՏԵ

(գործունեության տեսակը)

Տրված է

« 03 ՄԱՅԻՍԻ 2019թ. » « Գ. ՊԱՊՈՅԱՆ » ՍՊԸ ԱՐԱՐԱՏ, Ք. ԱՐԱՐԱՏ, ՂՈՒԿԱՅԱՆ, 5

(լիցենզիայի տալու ամսաթիվը, իրավաբանական անձի անվանումը ու գտնվելու վայրը  
իսկ անհատ ձեռնարկատիրոջ համար ազգանունը, անունը ու բնակության վայրը)

Գործունեության ժամկետը՝ **ԱՆՃԱՄԱԿԵՏ**

ՀՀ ԲԱՍՏԱՆԱԾՈՒԹՅԱՆ  
ԿՈՄԻՏԵ ԼԱԿԱԳԱՐ՝

(ստորագրություն)

Կ.Տ.

Գ. ԿԵՐՄԻՇՅԱՆ  
(անուն, ազգանուն)





ՀԱՅԱՍՏԱՆԻ ՀԱՆՐԱՊԵՏՈՒԹՅԱՆ  
ՔԱՂԱՔԱՇԻՆՈՒԹՅԱՆ ԿՈՄԻՏԵ  
ԼԻՑԵՆԶԻԱՅԻ ՆԵՐՂԻՐ

ՔՊԼ N 17150 - 6

(Որոշման մեջ ներդրողի հաստատումը)

« Գ. ԴԱՊՈՅԱՆ » ՍՊԸ

(Կազմակերպությունը պետք է նշանակվի անհատական տվյալներով)

ՄԱՐԻ ԳՈՐԾԵՆԻ ՍԱՐԱՆ ԱԳՈ438169

(Կազմակերպությունը պետք է նշանակվի անհատական տվյալներով)

ՀՐԴՈՏՏԵՆԻԿԱԿԱՆ ՕԲՅԵԿՏՆԵՐԻ ՆԱԽԱԳԾԱՅԻՐ ՓԱՏԱՑՈՒԹՅՈՒՆ

ՀՐԴՈՏՏԵՆԻԿԱԿԱՆ ԿԱՌՈՒՅՑՆԵՐ ԵՎ ՀԱՄԱԿԱՐԳԵՐ

(Գործունեության ոլորտը)

03. 05. 2019թ.

(Նախընտրված օրը)

ՄԵԺԱԿԵՏ

ԳՐԱԴՈՒՄՆԵՐՈՒԹՅԱՆ ԺԱՄԱԿԵՏ

ՀՀ ՔԱՂԱՔԱՇԻՆՈՒԹՅԱՆ

ԿՈՄԻՏԵԻ ՆԱԽԱԳԱԾ

(Ստորագրությունը)

Կ. Տ.

Կ. ԿԵՐԻՄՅԱՆ

(Ստորագրությունը)

Ներդրողը վավերական է լիցենզիայի առկայության դեպքում

« ՀԱՅՐ ԵՎ ՈՐԴԻ ՏԻՏԻԶՅԱՆՆԵՐ» ՍՊԸ

ՀՀ ԱՐԱՐԱՏԻ ՄԱՐԶԻ, ԱՐՄԱՇ ՀԱՄԱՅՆՔԻ

ՋՐԱԳԾԵՐԻ

ԻՆՏԻՆԵՐԱ-ԵՐԿՐԱԲԱՆԱԿԱՆ ԵԶՐԱԿԱՑՈՒԹՅՈՒՆ

Հիցեցրիա՝ 14163

Տնօրեն՝



Հ. Տիտիզյան

Երևան 2019

**ՀՀ Արարատի մարզի, Արմաշ համայնքի  
Ջրագծերի  
Ինժիներա-երկրաբանական եզրակացություն**

**1. Ներածություն**

Տարածքի ինժիներա-երկրաբանական պայամանները պարզաբանելու նպատակով, պարզաբանվել են հետևյալ աշխատանքները՝

- Անցյալ տարիներին տարբեր մախագծա-հետազոտական և գիտահետազոտական կազմակերպությունների կողմից կատարված հետազոտական նյութերի հավաքում վերլուծություն և ընդհանրացում:
- Հետազոտվող և հարակից տարածքների ինժիներա-երկրաբանական մանրամասն տեղագնում:
- Հավաքած և դաշտային նյութերի կամերալ մշակում և սույն եզրակացության կազմում:

**2. Ընդհանուր տվյալների շրջանի մասին**

- Շրջանը ունի ցուրտ ձմեռով և տաք ամառով խիստ մայրցամաքային կլիմա: Օդի բաժարցակ առավելագույն ջերմաստիճանը հասնում է  $43^{\circ}\text{C}$ : Տարեկան մթնոլորտային տեղումների քանակը հասնում է 266մմ, գերակշռում են հյուսիս-արևմտյան և հարավային ուղղության քամիները: 20 տարվա ընթացքում մեկ անգամ հնարավոր են 28մ/վրկ.

ուծգնության քամիներ: Չյան ծածկույթի հաստությունը հասնում է 50սմ.,  
ճնշումը 70կգ/սմ<sup>3</sup>:

Հողի սառչելու առավելագույն խորությունը հասնում է 43սմ.:

Գեոմորֆոլոգիական տեսանկյունից տարածքը տեղադրված է

Արարատյան դաշտավայրում:

Տարածքում գրունտային ջրերը ընկած են 15մ-ից ավելի խորության վրա

**3. Նախագծվող ոռոգման և խմելու ջրագծի ցանցի գրանցման պայմանները.**

ա) Ոռոգման ցանցի ընդհանուր երկարությունը՝ 1.000մ., 1.200մ., 860մ. են:

բ) Խմելու ջրի ջրագծի ընդհանուր երկարությունը՝ 2600մ. է:

Տարածքի ողջ երկայնքով ընկած են հետևյալ գրունտները.

> Շականակագույն կավ, պինդ և կիսապինդ պլաստիկության խճով և  
մանրախճով:


> Մշակման կարգը III

Երկրաբան՝



Հ. Տիտիգյան





ՀԱՅԱՍՏԱՆԻ ՀԱՆՐԱՊԵՏՈՒԹՅԱՆ  
ԿԱԿԱՐԱՔԱՐԱԹՅԱՆ ՆԱԽԱՐԱՐՈՒԹՅԱՆ

# ԴԻՅՈՒՅԻՆ

14163

ԵՍԱԿԱՐԱՔԱՐԱԹՅԱՆ ԲԱՍՏԱՆԵԿՈՒԹՅԱՆ ՆԱԽԱՐԱՐՈՒԹՅԱՆ ՀԵՏԱԴՈՒՄԻՆ

Տրվում է

«06» ապրիլի 2010թ. չ. <ԱՅՐ Ե.Կ. ՈՐԴ.Ն.ՏՆՏՐԱՅԻՄՆԵՐԻՆ> անվ. 0042/2010 թվականին

(Ինքնագիրը տալու ամսաթիվը, իրականացված աշխատանքների անվանումը, որ գործի նկատմամբ  
ԲՈՅՈՒՄԻՆ ԵՎ ԶԵՆՈՒՄԻՆ ԿԵՐԱՐԱՐՈՒՄԻՆ ԿԱԿԱՐԱՔԱՐԱԹՅԱՆ ՆԱԽԱՐԱՐՈՒԹՅԱՆ ՀԵՏԱԴՈՒՄԻՆ)

Գրիծողության ժամկետը **ԱՆՃԱՄԱԿԵՏ**

Գ. ԿԱՌԱՐԱՅԱՆ

ՀՀ ԵՍԱԿԱՐԱՔԱՐԱԹՅԱՆ ՆԱԽԱՐԱՐՈՒԹՅԱՆ

(տպում)

*[Signature]*



(տպում)



Հաստատում եմ՝  
Արարատի մարզի Արմաշ համայնք  
Համայնքի ղեկավար՝

Հ. Զեյնալյան  
//---// ----- 2020թ.

**Թ Ե Ր ՈՒ Թ Յ ՈՒ Ն Ն Ե Ր Ի Ա Վ Տ**

Հանձնաժողովը ներքոհիշյալ կազմով համաձայն առաջադրանքի՝ տեղում ուսումնասիրեցին  
Արարատի մարզի Արմաշ համայնքում Արծվանիքի զանգված II և III զանգված 650մ, Սարայանց 350մ,  
Հանրապետության 490մ, Ջնաբերտ 360մ, Ակադեմիկոս Հայրիյան 585մ, Ջկնաբուծական 230մ փողոցների  
խմբու ջրի ջրագծերի ներքին ցանցի վիճակը և եկան հետևյալ եզրակացության: Վերը նշված փողոցների  
քանակությամբ խմելու ջուր մատակարարելու համար անհրաժեշտ է կառուցել ջրամատակարարման նոր  
համակարգ, որի համար պահանջվում է կատարել հետևյալ աշխատանքները: Վերը նշված աշխատանքների  
համար բոլոր անհրաժեշտ տվյալները բերված են համապատասխան գծագրերում և ամփոփագրերում:

**Կատարվող աշխատանքներ՝**

- 1 Տրագծերի խողովակների հալքար խրամուղու Փորում
- 2 Ավազի եախապատրաստական շերտի փռում խողովակաշարի տակ
- 3 Պոլիէթիլենային խողովակաշարի անցկացում
- 4 Ավազի պաշտպանիչ շերտի փռում խողովակաշարի վրա
- 5 Բնահողի հետլիցք.

Հանձնաժողով՝  
Հանձնաժողովի նախագահ՝ գյուղապետի տեղակալ՝

Աղամյան Հ.

Հանձնաժողովի անդամներ 1. հաշվապահ՝

Սինանյան Ա.

2. 1-ին կարգի մասնագետ՝

Չավուշյան Հ.

3. ավագանու անդամ՝

Զեյնալյան Ռ.

4. ավագանու անդամ՝

Հակոբյան Հ.





Հաստատում եմ՝  
Արմաշ համայնքի  
ղեկավար *Բենյամին* Հ. Զեյնալյան  
19.03.2020թ.

ՏԵՆՆԻԿԱԿԱՆ ԲՆԴԱՅԵՐ

ՀՀ Արարատի մարզի Արմաշ համայնքի Արծվանիկի գանգված, II և VIII փողոցներ, Սարալանջ, Հանրապետություն, Զնաբերդ, Ա.Հայրիյան և Ձկնաբուծական փողոցների խմելու ջրի ջրագծերի կառուցման նախագծանախահաշվային փաստաթղթերի մշակման աշխատանքների

| Գործառնության անվանումը   | նկարագիրը   |
|---|---|
| 2   | 3   |
| Հասցեն, կառուցման տարեթիվը  | Արարատի մարզ Արմաշ համայնք, 2020թ   |
| Փողոցների անվանումը և կառուցման ենթակա տեղամասը                               | ՀՀ Արարատի մարզի Արմաշ համայնքի Արծվանիկի գանգված, II և III փողոցներ, Հանրապետության, Սարալանջ, Զնաբերդ, Ա.Հայրիյան, Ձկնաբուծական փողոցների խմելու ջրի ջրագծի նախագծանախահաշվային փաստաթղթերի մշակման աշխատանքների  |
| Նախատեսվող նշանակության անցկացման տեղակայություն շահառուների թիվը             | 2686 բնակիչ   |
| Ջրի անցկացման համակարգի ընդհանուր երկարությունը                               | 2485մ   |
| Փողոցների տեղադրման հեռավորությունը   | Անհրաժեշտության դեպքում դիտահորերը տեղադրել 50 մ հեռավորության վրա համապատասխան տեղերում  |
| Փողոցների երկարությունը   | Արծվանիկի գանգված<br>I և II փողոցներ - 650 մ<br>Սարալանջ - 350 մ<br>Հանրապետություն - 490 մ<br>Զնաբերդ - 360 մ<br>Ա.Հայրիյան - 585 մ<br>Ձկնաբուծական - 230մ   |
| Նախագծման փուլը և նախագծանախահաշվային փաստաթղթերի կազմման նորմատիվային ակտերը | Աշխատանքային նախագիծ համաձայն ՀՀՇՇԻՎ. 11. 05. 02. 99  |
| Տեղական լուծումներ՝ օգտագործվող նյութերի                                      | Աշխատանքային նախագիծ, ամփոփ նախահաշիվ՝ այդ թվում օբյեկտային և լոկալ, ծավալաթերթ (4-ական օրինակ իր կրիչով) փորձաքննության դրական եզրակացություն, օգտագործվող նյութեր՝ Փ63մմ և Փ75մմ պոլիէթիլենային խողովակներ, ձևավոր մասեր, ավազ, եր/բ դիտահոր, նյութերի լաբորատոր փորձարկման արդյունքներ |
| Նախնական հիմնանորոգված աշխատանքներ  | Չեն եղել  |
| Անհրաժեշտ փորձաքննություն   | Պարզ փորձաքննություն  |

Հաստատում եմ ենթակա /նախատեսվող/ աշխատանքների համառոտ բնութագիրը

Նախատեսվում է իրականացնել հետևյալ աշխատանքները

1. Ջրագծի իրաւնուղու փորում երկավատորով և մշակում ձեռքով
2. Փողոցների խողովակների և ձևավոր մասերի մոնտաժում
3. Եր/բ դիտահորերի մոնտաժում
4. Ավազի խողովակաշարի տակը և խողովակաշարի վրա
5. Փողոցային բաժանարար սանրիկների և փականների մոնտաժում
6. Տարածքի բարեկարգում ջրագծի երկարությամբ համապատասխան մակերեսով



Ձև N 1-2

ՀԱՅԱՍՏԱՆԻ ՀԱՆՐԱՊԵՏՈՒԹՅՈՒՆ

Արարատի մարզ Արմաշ համայնք

(մարզը, համայնքը)

ՆԱԽԱԳԾՄԱՆ ԹՈՒՑԼՏՎՈՒԹՅՈՒՆ

(ՀԱՐՏԱՐԱՊԵՏԱՀԱՏԱԿԱԳԾԱՅԻՆ ԱՌԱՋԱՐԴԱՆՔ)

N 02 « 19 . 03 » 2020 թ.

Օրենքով ՀՀ Արարատի մարզ Արմաշ համայնքի Զնաբերդի, Արծվանիքի զանգվածի I և VII Մարալանջ, Ակադեմիկոս Հայրիյանի, Հանրապետություն և Ձկնաբուծական փողոցների խմելու ջրի ջրագծերի ներքին ցանցի կառուցման

(օբյեկտի անվանումը, կառուցում, վերակառուցում, ուժեղացում, վերականգնում, գործառնական նշանակության փոփոխություն)

Նախածայի ն փաստաթղթերի մշակման համար ռիսկայնությունը 2-րդ աստիճանի

(հակիրճ բնորոշումը, հզորություն նախագծային փաստաթղթերի մշակման համար:

ռիսկայնության աստիճանը (կատեգորիան), նախագծման փուլերը և այլն)

Գտնվելու վայրը Արարատի մարզ Արմաշ համայնք

(մարզի, համայնքի, փողոցի անվանումները, շենքի համարը, հողամասի ծածկագիրը

Գաղութացրած Արմաշի համայնքի ապետարան

(կազմակերպության անվանումը, գտնվելու վայրը, ֆիզիկական անձի անունը, ազգանունը, բնակության վայրը, հեռախոսահամարը, էլեկտրոնային հասցեն)

Առաջադրանքի տրամադրման հիմքը Սուրվենցիոն ծրագիր

(Գաղութացրած մասնակցի մասին նախատեսված կարգով հողամասի տրամադրման, անշարժ գույքի փոփոխման իրավունքը հաստատող անհրաժեշտ փաստաթղթերը)

Առաջադրանքի գործողության ժամկետը 6 ամիս

(N 1 հավելվածի 32-րդ կետին համապատասխան)

ՆԱԽԱԳԾՎՈՂ ՀՈՂԱՄԱՍԻ ԲՆՈՒԹԱԳԻՐԸ

(աստղանիշով (\*) նշված դրույթների գրաֆիկական արտացոլումը տրամադրվում է կից ներկայացվող ամփոփ սխեմայով՝ Մ 1:500)

1. Հողամասը գտնվում է

Համայնքի տարածքում

(հողամասի դիրքը քաղաքաշինական միջավայրում, դրա նպատակային և գործառնական նշանակությունը)

2. (\*) Հողամասի չափերը

(հողամասի սահմանները կողորդինատային նշանաբաններ, մակերեսը (հա)

3. Հողամասի առկա վիճակը

(ռելիեֆի բնութագիրը, շենքերի (այդ թվում՝ քանդման ենթակա) առկայությունը (օգտագործումը, նշանակությունը, հարկայնությունը, շինարարական նյութերը և այլն), կանաչապատումը, բարեկարգումը և այլն)

4. (\*) Տրանսպորտային պայմանները

ավտոճանապարհ

(ճանապարհների առկայությունը, երկաթուղային տրանսպորտի մոտեցումները և այլն)

5. (\*) Բնակչության ցանցեր



սարքավորումներ  
(ջրամատակարարման,  
կոյուղու,  
գազամատակարարման, տաք  
ջրի մատակարարման,  
էլեկտրամատակարարման,  
էլեկտրոնային  
հաղորդակցության  
համակարգեր)

(նախագծվող հողամասով կամ կից տարածքով անցնող ինժեներական ենթակառուցվածքները,  
այդ թվում՝ ստորգետնյա)

6. (\*) Կից հողամասեր

(կից հողօգտագործումների անվանումը և դրանց  
սահմանները՝ համաձայն ներկայացված սխեմայի)

7. Բնության հետուկ  
պահպանվող և (կամ)  
պատմամշակութային  
հուշարձանների տարածքներ  
(պահպանական գոտիներ)

(հուշարձանի անվանումը, կարգավիճակը և այլն)

8. (\*) Հատակագծային  
սահմանափակումներ

(տեղանքում գործող արտադրական, պաշտպանվող օբյեկտների, ինժեներատրանսպորտային  
ենթակառուցվածքների և այլ օբյեկտների  
նկատմամբ սահմանափակումները, այդ թվում՝ սերվիտուտները)

#### ՆԱԽԱԳԾԱՅԻՆ ՊԱՀԱՆՋՆԵՐԸ

(աստղանիշով (\*) նշված դրույթների գրաֆիկական արտացոլումը տրամադրվում է կից ներկայացվող ամփոփ սխեմայով՝ Մ  
1:500)

9. Ճարտարապետահատակագծային պահանջներ

\_\_\_\_\_ համաձայնեցնվ գյուղապետարանի հետ \_\_\_\_\_  
(Ելնելով Հայաստանի Հանրապետության օրենսդրության և նորմատիվատեխնիկական  
փաստաթղթերի պահանջներից,  
ատկա քաղաքաշինական ծրագրային փաստաթղթերի դրույթներից կամ  
դրանց բացակայության դեպքում՝ կազմավորված (կազմավորվող) քաղաքաշինական  
միջավայրի պայմաններից)

9.1. (\*) օբյեկտի հեռավորությունը կարմիր գծից (մետր)

\_\_\_\_\_ Գոյություն ունեցող կառուցապատման գծից  
\_\_\_\_\_

9.2. (\*) հեռավորությունը հարևան հողակտրոններից  
(օբյեկտներից) (մետր)

\_\_\_\_\_

9.3. թույլատրելի բարձրությունը (մետր)

\_\_\_\_\_

9.4. կառուցապատման խտության գործակիցը (կառույցի  
(կառույցների) ընդհանուր մակերեսի հարաբերությունը  
հողամասի մակերեսին)

-----

9.5. կառուցապատման տոկոսը (կառուցապատվող (անջրանցիկ) տարածքի հարաբերությունը հողամասի մակերեսին՝ տոկոսներով (%)

9.6. կանաչապատման տոկոսը (կանաչապատ տարածքի հարաբերությունը հողամասի մակերեսին՝ տոկոսներով (%)

9.7. այլ պահանջներ

10. Հողամասում գտնվող շենքերի ու շինությունների քանդման կամ տեղափոխման (ապամոնտաժման) պայմանները և աշխատանքների ենթակառուցվածքները

11. Ստորգետնյա, կիսանկուղի և առաջին հարկերի տարածքների օգտագործման պայմանները

12. (\*) Ինժեներական ցանցեր և սարքավորումներ

12.1. (\*) ջրամատակարարում, կոյուղի, տաք ջրի մատակարարում

(համաձայն մատակարարող կազմակերպության տեխնիկական պայմանների)

12.2. (\*) էլեկտրամատակարարում

(համաձայն մատակարարող կազմակերպության տեխնիկական պայմանների)

12.3. (\*) գազամատակարարում

(համաձայն մատակարարող կազմակերպության տեխնիկական պայմանների)

12.4. (\*) էլեկտրոնային հաղորդակցության մալուխատար կոյուղու (ներառյալ դիտահորը) տեղադիրքը

(համաձայն N 1 հավելվածի 58-րդ կետի 2-րդ ենթակետով սահմանված ելակետային տվյալների)

12.5. թույլ հոսանքներ

13. Տարածքի ինժեներական նախապատրաստում

չկա

(ոելիեֆի կազմակերպման, ջրահեռացման, ինժեներական պաշտպանության միջոցառումները)

բ ար ե կ ար գ ե լ շ ը ա կ ա յ ք ը

14. Բարեկարգում

(լանդշաֆտային պլանավորման վերաբերյալ պահանջները, կանաչապատում, ճարտարապետական փոքր ձևեր, ցանկապատում, գովազդ և այլն)

15. Շինարարական նյութեր

օգտագործել տեղական շինանյութ  
(շինարարական նյութերի օգտագործման վերաբերյալ առաջարկությունները)

16. Պաշտպանական կառույցներ

(արտակարգ իրավիճակներում մարդկանց և օբյեկտների պաշտպանության միջոցառումները)

17. Հակահրդեհային պահանջներ

(հակահրդեհային անվտանգության ապահովման միջոցառումները)

18. Հաշմանդամների և բնակչության սակավաշարժ խմբերի



պաշտպանության միջոցառումներ

19. Շրջակա միջավայրի պահպանում

պահպանել շրջակա միջավայրի մաքրությունը  
(շրջակա միջավայրը վտանգավոր ազդեցությունից  
բացառելու միջոցառումները)

20. Շինարարության կազմակերպում

ըստ շինարարությունում գործող օրենքների

(առաջարկություններ շինարարության հետ կապված  
անբարենպաստ ազդեցության բացառման, քաղաքա-  
տնտեսության և տրանսպորտի անխափան աշխատա-  
սպառնալիքի վերաբերյալ)

21. Առաջադրանքի գործողության ժամկետը և նախագծի մշակման  
փուլերը

6 /վեց/ ամիս  
(նշվում են առաջադրանքի գործողության ժամկետը  
նախագծի մշակման փուլերը)

#### ԼՐԱՑՈՒՑԻՉ ՂԱՅՄԱՆՆԵՐԸ

22. Նախագծային փաստաթղթերի  
փորձաքննությանը ներկայացվող պահանջներ

փորձաքննություն  
(Հայաստանի Հանրապետության օրենսդրությամբ  
սահմանված փորձաքննության տեսակը կամ նախագծողի երաշխավորագիր  
հղում կատարելով համապատասխան իրավական ակտին)

23. Միջանկյալ համաձայնեցում

նախագծի համաձայնեցում համայնքապետարանի հետ  
(իրավասու մարմնի կամ Հայաստանի Հանրապետության օրենսդրության  
նախատեսված դեպքերում շահագրգիռ մարմինների հետ էսքիզային  
նախագծի նախնական համաձայնեցում, նշվում է նաև առաջադրանքի  
փոփոխման հնարավորությունը՝ N 1 հավելվածի 89-րդ կետով  
նախատեսված դեպքում)

24. Հասարակական քննարկումներ

(Հայաստանի Հանրապետության օրենսդրությամբ սահմանված  
դեպքերում և կարգով)

25. Համաձայնեցումների կամ մասնագիտական  
եզրակացությունների ստացում

(նշվում են տվյալ օբյեկտի համաձայնեցման օրենքով սահմանված պահանջներ  
հուշարձանների ու բնության պահպանության և այլ լիազորված մարմինների  
ինչպես նաև N 1 հավելվածի 56-րդ կետով սահմանված դեպքերում՝ ինժեներա-  
ենթակառուցվածքի սեփականատիրոջ (օգտագործողի) հետ)

26. Փոստային բաժանորդային պահարանների  
տեղադրում

27. Այլ պայմաններ

ՀԱՅԱՍՏԱՆԻ ՀԱՆՐԱՊԵՏՈՒԹՅԱՆ ԱՐԱՐԱՏԻ ՄԱՐԶԻ ԱՐՄԱՇ ՀԱՄԱՅՆՔԻ

ՀԱՄԱՅՆՔԻ ՂԵԿԱՎԱՐ Գ. ԶԵՅՆԱԼՅԱՆ



(ստորագրությունը, անունը, ազգանունը)

## Ց Ա Ն Կ

22 Արարատի մարզի Արմաշ համայնքի **Զնաբերդի**, Սարալանջի, Ակադեմիկոս Հայրիյանի, Արծվանիքի II և III զանգվածների, Հանրապետության, Ձկնաբուծական փողոցների խմբի ջրագծի կառուցման աշխատանքների համար պահանջվող համապատասխան լիցենզիաների, ինժեներատեխնիկական անձնակազմի, վարպետ-մասնագետների և մեքենա-մեխանիզմների:

### 1. ԻՆՖՐԱՐԱՐԱԿԱՆ ԿԱԶՄԱԿԵՐՊՈՒԹՅՈՒՆԻՑ ՊԱՀԱՆՋՎՈՂ ԼԻՑԵՆԶԻԱՆԵՐ

- ա/ Արդյունաբերական և քաղաքաշինության ոլորտի
- բ/ Հիդրոտեխնիկական ոլորտի

### 2. ԻՆՇԵՆԵՐԱՏԵԽՆԻԿԱԿԱՆ ԱՆՁՆԱԿԱԶՄ

- ա/ ճարտարագետ - շինարար բարձրագույն կրթությամբ - 1 մարդ
- բ/ ճարտարագետ-հիդրոտեխնիկ բարձրագույն կրթությամբ - 1 մարդ

### 3. ՀԱՄԱՊԱՏԱՍԽԱՆ ՎԱՐՊԵՏ - ՄԱՍՆԱԳԵՏՆԵՐ

- ա/ բեռնազործ, ամրանազործ - 2 մարդ
- բ/ օժանդակ բանվոր - 2 մարդ
- գ/ սանտեխնիկ - շինարար - 2 մարդ
- դ/ հիդրոտեխնիկական աշխատանքներ կատարող վարպետ - մասնագետներ - 2 մարդ

### 4. ՄԵՔԵՆԱ - ՄԵԽԱՆԻԶՄՆԵՐ

- ա/ ինքնաթափ ավտոմեքենա 15 տ բեռնաբարձությամբ և ավելի կամ տեխնիկական աշխատանքներին համապատասխան ինքնաթափ - 1 հատ
- բ/ էքսկավատոր - 1 հատ
- գ/ բուլդոզեր - 1 հատ
- դ/ զոդման ապարան - 1 հատ

### 5. Զրագծի ստուգում և փորձարկում

Գատարել անցկացված ջրագծի ստուգում և փորձարկում, արդյունքների ակտերը ներկայացնել համապատասխան կազմակերպություններին:

Կազմեց *Գ. Պարոյան*

Գ.





ՀՀ Արարատի մարզ Արմաշ համայնքի Ձնաբերդի, Արծալանքի գանգի վանդակների 1 և 11, Մարտանք, Ավարեմիկա Հարթանք, Հանրապետության, Ձկնաբուծական փողոցների խմբում ջրի ջրագծերի ներքին ցանցի կառուցման աշխատանքների տնօրոգություն / օրերով/

[illegible]

Գ. Պապիքյան

«ԱՐԽԻՏԵԿՏ» ՍՊԸ  
ԺՈՐՁԱՔՆՆՈՒԹՅՈՒՆ  
«\_\_\_» 20 թ.



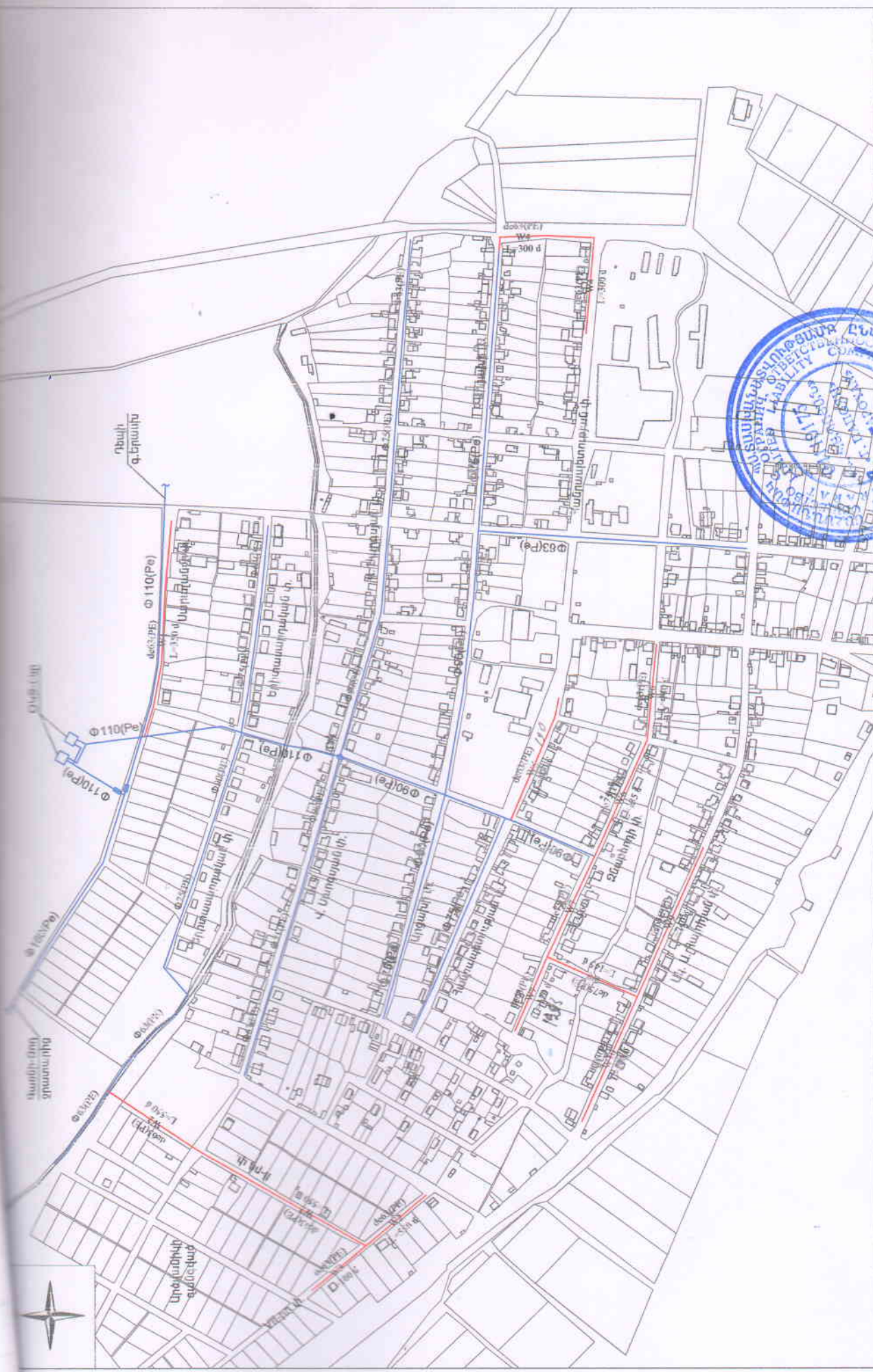












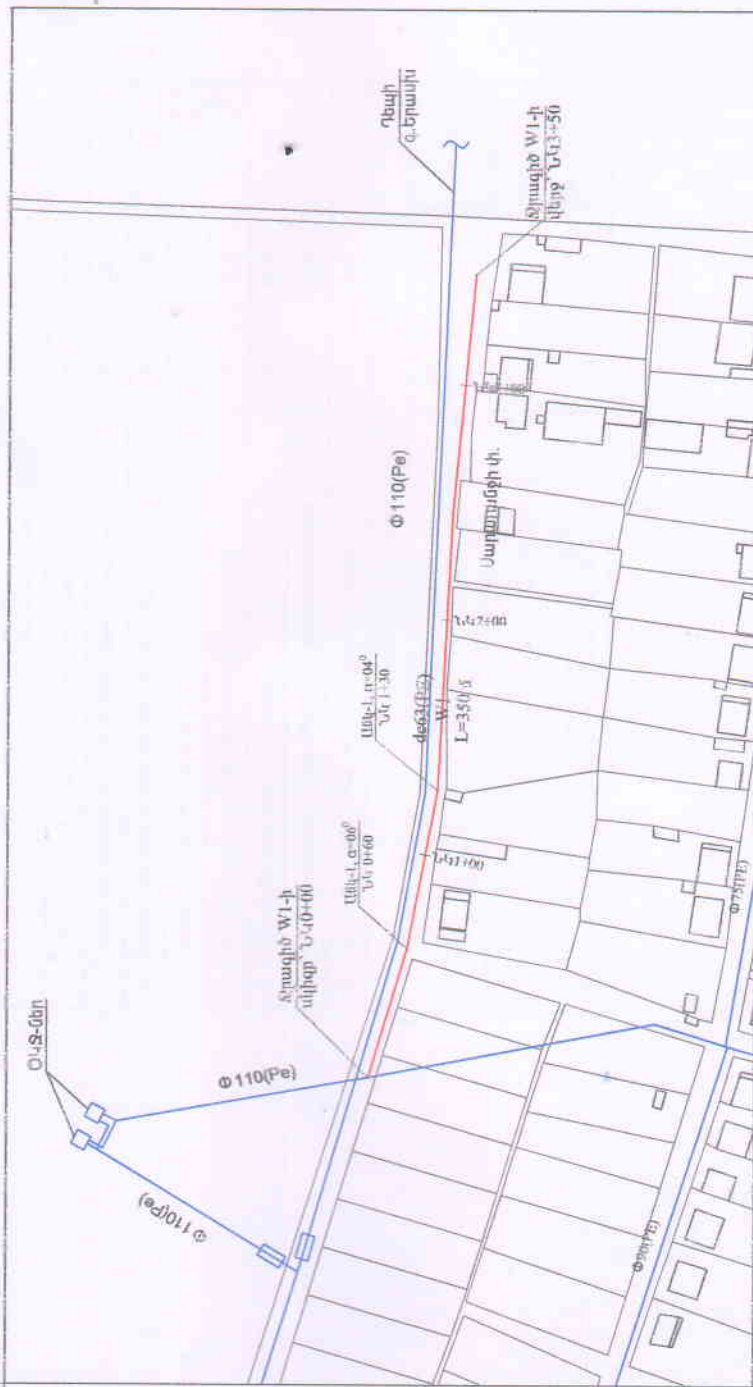
Պայմանագրային նշանակում

Փայտեղանակում և ջրամատակարարություն  
Ստորահատված

«ԱՐԽԻՏԵԿՏ» ՍՊԸ  
ՓՈՐՁԱՔԱՆՈՒԹՅՈՒՆ  
«\_\_\_» 20 թ.

|                           |                           |                           |                           |
|---------------------------|---------------------------|---------------------------|---------------------------|
| Ստորագրող<br>Լ. Պապուկյան | Ստորագրող<br>Գ. Պապուկյան | Ստորագրող<br>Լ. Պապուկյան | Ստորագրող<br>Գ. Պապուկյան |
| Ստորագրող<br>Լ. Պապուկյան | Ստորագրող<br>Գ. Պապուկյան | Ստորագրող<br>Լ. Պապուկյան | Ստորագրող<br>Գ. Պապուկյան |
| Ստորագրող<br>Լ. Պապուկյան | Ստորագրող<br>Գ. Պապուկյան | Ստորագրող<br>Լ. Պապուկյան | Ստորագրող<br>Գ. Պապուկյան |

Ստորագրող  
Լ. Պապուկյան  
Ստորագրող  
Գ. Պապուկյան  
Ստորագրող  
Լ. Պապուկյան  
Ստորագրող  
Գ. Պապուկյան



၁၂။ အထက်ဖော်ပြပါအတိုင်း အကျဉ်းချုပ်ဖော်ပြပါအတိုင်း  
 အကျဉ်းချုပ်ဖော်ပြပါအတိုင်း

«ԱՐԽԻՏԵԿՏ» ՍՊԸ  
ՓՈՐՁԱՔԱՆՈՒԹՅՈՒՆ

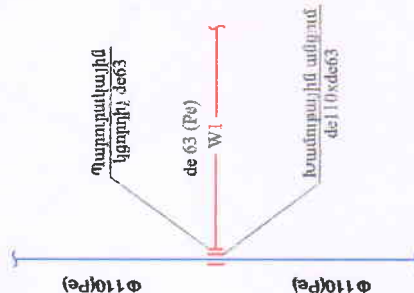
[illegible]



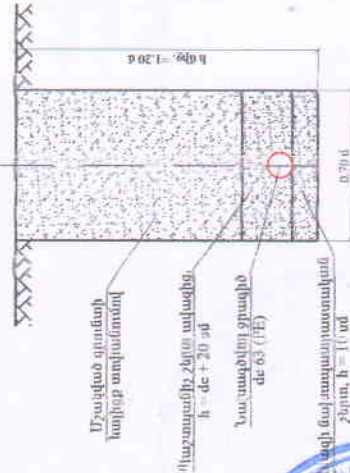
ՏՐԱՎԱԿԱՆ ՎԵՐԱԿԱՆԱՅԵՐԻ ԾԱՎԱԼՆԵՐ

| Հ/Հ                    | Աշխատանքների անվանումը                                      | Հաճախություն | Քանակ  | Ծախսեր |
|------------------------|---|--------------|--------|--------|
| Հողա ին աշխատանքներ    |   |              |        |        |
| 1                      | Խրամբուրդ մշակում IV կարգի գյուղատնտեսական կողմից           | մ²           | 88.20  |        |
| 2                      | Խրամբուրդ մշակում IV կարգի գյուղատնտեսական ծնողական կողմից  | մ²           | 9.80   |        |
| 3                      | Խրամբուրդ մշակում III կարգի գյուղատնտեսական կողմից          | մ²           | 178.40 |        |
| 4                      | Խրամբուրդ մշակում III կարգի գյուղատնտեսական ծնողական կողմից | մ²           | 19.80  |        |
| 5                      | Ավազի մարմարաշատի շինարարական աշխատանքներ                   | մ²           | 24.50  |        |
| 6                      | Պաշտպանական շինարարական աշխատանքներ                         | մ²           | 83.20  |        |
| 7                      | Խրամբուրդ մշակում IV կարգի գյուղատնտեսական կողմից           | մ²           | 206.20 |        |
| 8                      | Ավազի մարմարաշատի շինարարական աշխատանքներ                   | մ²           | 88.80  |        |
| Տեխնիկական աշխատանքներ |   |              |        |        |
| 1                      | Պլանիչիկի խորանարդի մոնտաժում de 63 (Pc)                    | գծ           | 360.0  |        |
| 2                      | Խամբուրդի անցում de 10xde63(Pc)                             | լատ          | 1      |        |
| 3                      | Պարունակային կցորդի de63(Pc)                                | լատ          | 1      |        |
| 4                      | Պլանիչիկի խորանարդի de63(Pc)                                | լատ          | 1      |        |
| 5                      | Պլանիչիկի խորանարդի մոնտաժում, լվացում, անտահիմուն          | գծ           | 360.0  |        |

Ջրագիծ W1  
1:10=00



Ջրագիծ W1-ի լայնական կտրվածք



«ԱՐՄԵՏԵԿ» ՍՊԸ  
ՓՈՐՁԱՔԱՆՈՒԹՅՈՒՆ  
«\_\_\_» \_\_\_\_\_ 20 թ.

|                     |                                      |
|---------------------|--------------------------------------|
| Պատվիրատու          | Արարատի մարզ, Արարատ համայնքապետարան |
| Ստորագրող           | Ա. Պատվիրատու                        |
| Ստորագրող           | Վ. Պատվիրատու                        |
| Փուլ                | Թերթ                                 |
| ԸՆ                  | 5                                    |
| ԸՆ                  | 17                                   |
| «Վ. Պատվիրատու» ՍՊԸ | 15285                                |



«ԱՐԻՏԵԿՏ» ՍՊԸ  
ՓՈՐՁԱՔՆՈՒԹՅՈՒՆ  
«\_\_\_» \_\_\_\_\_ 20 թ.



|                             |                              |                                       |                                  |           |               |
|-----------------------------|------------------------------|---------------------------------------|----------------------------------|-----------|---------------|
| Արվժ տնօրինման<br>Նախագիծ/պ | Ա. Պատվարյան<br>Գ. Պատվարյան | Համայնքի իսկույնի<br>գանձի վերաբերյալ | Փուլ<br>ԱՄ                       | Բնիկ<br>6 | Բնիկներ<br>17 |
|                             |                              |                                       | «Գ. Պատվարյան» ՍՊԸ<br>թիվ. 15285 |           |               |

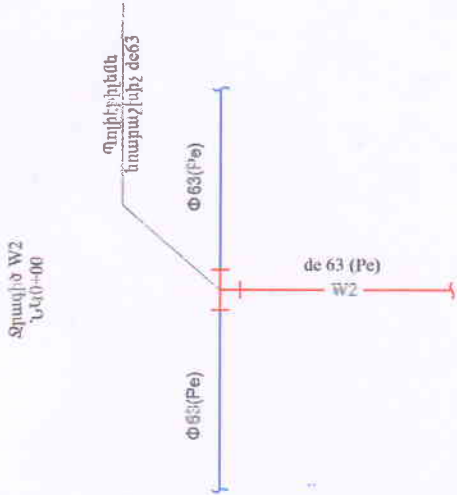
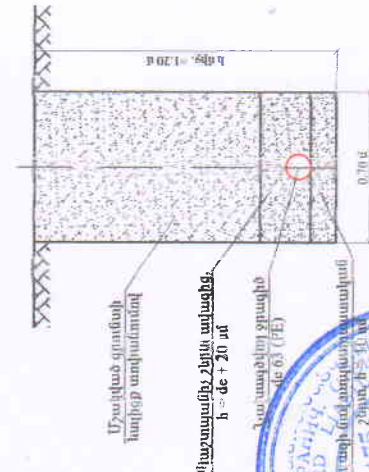


ՏՐԱԳԻԾ W2-ի ԱՇԽԱՏԱՆՔՆԵՐԻ ԾԱՎԱԼՆԵՐ

| ԳԳ                        | Աշխատանքների անվանումը                                     | Չափման միավոր | Քանակ  | Ծանոթություն |
|---------------------------|--|---------------|--------|--------------|
| Հողային աշխատանքներ       |  |               |        |              |
| 1                         | Խրամուտու մշակում IV կարգի գրունտներում կողայինցով         | մ³            | 138.60 |              |
| 2                         | Խրամուտու մշակում IV կարգի գրունտներում ձեռքով կողայինցով  | մ³            | 15.40  |              |
| 3                         | Խրամուտու մշակում III կարգի գրունտներում կողայինցով        | մ³            | 277.20 |              |
| 4                         | Խրամուտու մշակում III կարգի գրունտներում ձեռքով կողայինցով | մ³            | 50.80  |              |
| 5                         | Լվազի նախապատրաստական շերտի իրականացում h=10 սմ            | մ³            | 308.60 |              |
| 6                         | Պաշտպանիչ շերտի իրականացում սկզբից                         | մ³            | 80.80  |              |
| 7                         | Խրամուտու եղիցը կողայինցի մշակված գրունտներից տեղափոխում   | մ³            | 322.20 |              |
| 8                         | Լվեցանք գրունտի շարժում անհատական մեքենայով 2.0 կմ         | մ³            | 138.80 |              |
| Տեխնոլոգիական աշխատանքներ |  |               |        |              |
| 1                         | Պրոյեկտի խորանարդի մոնտաժում de 63 (Pe), PN, 0 Մյուս       | գնդ           | 560.0  |              |
| 2                         | Պրոյեկտի խորանարդի մոնտաժում de 63 (Pe)                    | նախ           | 1      |              |
| 3                         | Պրոյեկտի խորանարդի մոնտաժում de 63 (Pe)                    | նախ           | 1      |              |
| 4                         | Պրոյեկտի խորանարդի մոնտաժում, վերջում ավտոմատ              | գնդ           | 560.0  |              |

«ԱՐԽԻՏԵԿՏ» ՍՊԸ  
ԳՐԱԴԱՐԱՆՈՒԹՅՈՒՆ  
«\_\_\_» \_\_\_\_\_ 20 թ.

Ջրագլխի W2-ի լայնական կտրվածք



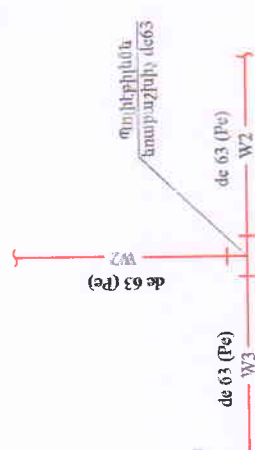
|   |             |                      |                   |      |        |
|---|-------------|----------------------|-------------------|------|--------|
| Սկզբնական                                 | Վ. Պապարյան | Համայնքի խմբի ներքին | Փուլ              | Թերթ | Թերթեր |
| Նախագիծ                                   | Վ. Պապարյան | Գունագիծ             | ԱՆ                | 7    | 17     |
| Ջրագլուխ W2-ի վազանի համալսում, կառուցում |             |                      | «Վ. Պապարյան» ՍՊԸ |      |        |
| Վազանի կառուցում, աշխատանքների ծավալ      |             |                      | ԼՊԳ 15285         |      |        |



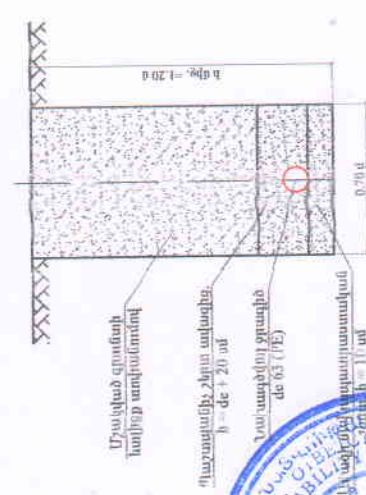
Ջրագիծ W3-ի ԱՇԽԱՏԱՆՔՆԵՐԻ ՃԱՎԱՆՆԵՐ

| №                         | Աշխատանքների անվանումը   | Չափման միավոր | Քանակ | Ծանոթություն |
|---------------------------|--|---------------|-------|--------------|
| Հողային աշխատանքներ       |  |               |       |              |
| 1                         | Խրամուրու մշակում IV կարգի գյուղատնտեսում, կողակցքով           | մ³            | 25.20 |              |
| 2                         | Խրամուրու մշակում IV կարգի գյուղատնտեսում ձեռքով, կողակցքով    | մ³            | 2.80  |              |
| 3                         | Խրամուրու մշակում III կարգի գյուղատնտեսում, կողակցքով          | մ³            | 56.40 |              |
| 4                         | Խրամուրու մշակում III կարգի գյուղատնտեսում ձեռքով, կողակցքով   | մ³            | 5.60  |              |
| 5                         | Ավազի մեխանիզացիայով շերտի իրականացում, h=10 սմ                | մ³            | 7.0   |              |
| 6                         | Դաշտամուկի շերտի իրականացում ավազից                            | մ³            | 18.0  |              |
| 7                         | Խրամուրու եայլ ցք կողակցքի նշակված գյուղատնտեսում, տրված ուղով | մ³            | 58.60 |              |
| 8                         | Ավազած գյուղատնտեսի բարձրում ա/Ն և տեղափոխում մինչև 2.0 կմ     | մ³            | 25.40 |              |
| Տեխնոլոգիական աշխատանքներ |  |               |       |              |
| 1                         | Պոլի էրիթեն խողովակների նմուշառում de 63 (PE), PN10 0 ՄՊա      | գծ            | 100.0 |              |
| 2                         | Պոլի էրիթեն եռաբաշխի de63(PE)                                  | ստ            | 1     |              |
| 3                         | Պոլի էրիթեն խողովակի de63(PE)                                  | ստ            | 1     |              |
| 4                         | Պոլի էրիթեն խողովակների փորձարկում, վնասում, արտահանում        | գծ            | 100.0 |              |

Ջրագիծ W3  
Ն-40-00



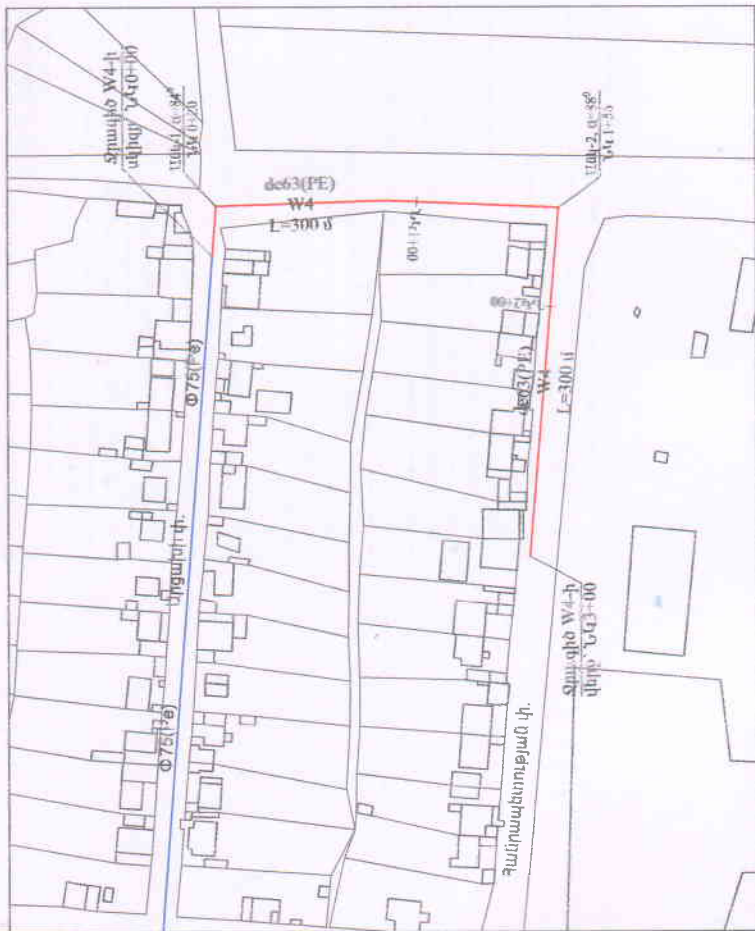
Ջրագիծ W3-ի լայնական կտրվածք



«ԱՐՄԻՏԵԿՏ» ՍՊԸ  
ՓՈՐՁԱՔԱՍՈՒԹՅՈՒՆ  
« » 20 թ.

|                   |                    |                    |                    |
|-------------------|--------------------|--------------------|--------------------|
| Ստորագրողի անունը | Ստորագրողի պաշտոնը | Ստորագրողի թվականը | Ստորագրողի թվականը |
| Ստորագրողի անունը | Ստորագրողի պաշտոնը | Ստորագրողի թվականը | Ստորագրողի թվականը |
| Ստորագրողի անունը | Ստորագրողի պաշտոնը | Ստորագրողի թվականը | Ստորագրողի թվականը |
| Ստորագրողի անունը | Ստորագրողի պաշտոնը | Ստորագրողի թվականը | Ստորագրողի թվականը |

«Գ. Պարպար» ՍՊԸ  
Թիք. 15285



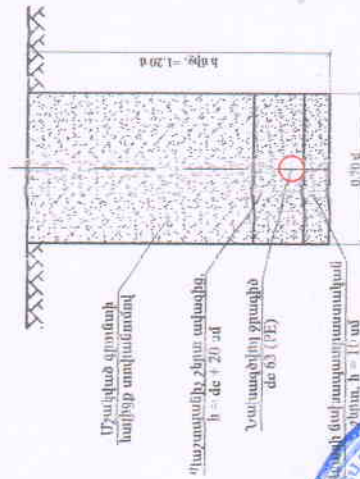
Ազգային Լիգայի Խորհուրդը  
սկզբում ևս հիշալու ցանկանում է

ՀԱՅԵՍՏԱՆԻ ՇՆՈՒՆՈՒՄԻ  
«ԱՆԿԻ» ՆԱԾ

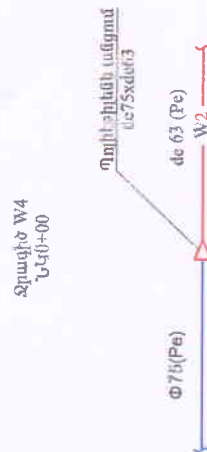
|                                  |                              |   |           |            |             |
|----------------------------------|------------------------------|---|-----------|------------|-------------|
| Սրբիշ տնօրենի<br>Եսմայան         | Հ. Պարպույան<br>Գ. Պարպույան | Պատվոգրումը՝ Լեւորաքի մարզ, Արմավիր<br>համայնքի կանգուն քրթմեր<br>ցանցի վարակառուցում | Ծով<br>ԱԸ | Թիթիկ<br>9 | Թիթիկ<br>17 |
| «Գ. Պարպույան» ՍՊԸ<br>լից. 15285 |                              |   |           |            |             |

ՏՐԱԳԻԾ W4-Ի ԱՇԽԱՏԱՆՔՆԵՐԻ ԾԱԿԱԼՆԵՐ

| ԳԳ                        | Աշխատանքների անվանումը                                     | Չափման միավոր | Քանակ  | Ծանոթություն |
|---------------------------|--|---------------|--------|--------------|
| Հողային աշխատանքներ       |  |               |        |              |
| 1                         | Խրամելու մշակում IV կարգի գյուղանվերում կողայիցով          | մ²            | 75,00  |              |
| 2                         | Խրամելու մշակում IV կարգի գյուղանվերում ծեղով կողայիցով    | մ²            | 8,40   |              |
| 3                         | Խրամելու մշակում III կարգի գյուղանվերում կողայիցով         | մ²            | 151,20 |              |
| 4                         | Խրամելու մշակում III կարգի գյուղանվերում ծեղով կողայիցով   | մ²            | 16,80  |              |
| 5                         | Ավազի և արապադարտակյան շերտի իրականացում Խ= 0 մ            | մ²            | 21,0   |              |
| 6                         | Պաշտպանիչ շերտի իրականացում աշագից                         | մ²            | 54,0   |              |
| 7                         | Խրամելու, եղիցը կողայիցի մշակած գյուղանվերի ց. տրամադրով   | մ²            | 175,80 |              |
| 8                         | Ավելացած գյուղանվերի բարձրում ամ և տրամադրում մինչև 2 0 կմ | մ²            | 76,20  |              |
| Տեխնոլոգիական աշխատանքներ |  |               |        |              |
| 1                         | Պոլիէթիլեն խորդանվերի մոնտաժում մե 63 (Pe), PN 1,0 (Մոլա)  | գծմ           | 300,0  |              |
| 2                         | Պոլիէթիլեն անցում մե 75/մե 63 (Pe)                         | լատ           | 1      |              |
| 3                         | Պոլիէթիլեն անկյունակ մե 63 (Pe)                            | լատ           | 2      |              |
| 4                         | Պոլիէթիլեն խցախաժվե մե 63 (Pe)                             | լատ           | 1      |              |
| 5                         | Պոլիէթիլեն խորդանվերի փորձարկում վազում ախտահանում         | գծմ           | 300,0  |              |



Ձրագլիւ W4-ի լախական կտրվածք



«ԱՐԽԻՑԵԿՏ» ՍՊԸ  
ՓՈՐՁԱՔԱՆՈՒԹՅՈՒՆ  
«\_\_\_» \_\_\_\_\_ 20 թ.

|                 |             |  |
|-----------------|-------------|--|
| Ստոր. տնօրինման | Պ. Պատարյան | Պատասխանատու Արարատի մարզը, Արմաշ համայնքապետարան            |
| Նախագահաց       | Գ. Պատարյան | Պատասխանատու Արարատի մարզը, Արմաշ համայնքի խնայող զինվարական |
|                 |             | Գումրի 3 ցամաքային վարչական կենտրոն                          |
|                 |             | Ժողով  |
|                 |             | Թիվ  |
|                 |             | ՄԸ   |
|                 |             | 10   |
|                 |             | 17   |
|                 |             | «Գ. Պատարյան» ՍՊԸ  |
|                 |             | կից 15285  |





Պայմանական նշաններ  
 ֆ Գոյություն ունեցող շրջաններ  
 ե Երկաթուղային կայաններ

«ԱՐԽՏԵՆՆՈՒՄ»  
 ՓՈՐԱՊԱՐԱՆԻՈՒՄ  
 «...» 20...



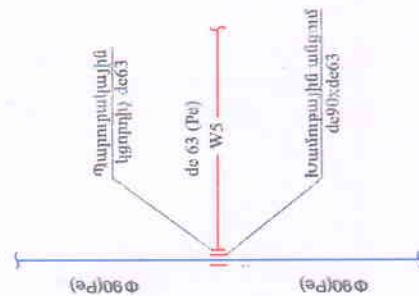
|               |              |                        |                        |
|---------------|--------------|------------------------|------------------------|
| ԼՊԸ տնօրեն    | Լ. Պատկանյան | Պատկանյան Լ. Պատկանյան | Պատկանյան Լ. Պատկանյան |
| Նախագիտ       | Գ. Պատկանյան | Պատկանյան Գ. Պատկանյան | Պատկանյան Գ. Պատկանյան |
| Փուլ          | Բնիկ         | ՄՆ                     | 17                     |
| Ք.՝ Պատկանյան | Պ.՝ 15285    |                        |                        |

Համայնքի ղեկավարի կողմից  
 Գ. Պատկանյան  
 10-ի տեղից համայնքի ղեկավարի կողմից

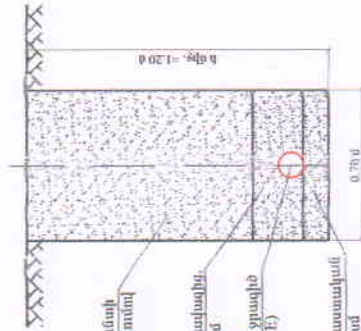
Ջրագիծ W5-ի ԱՇԽԱՏԱՆԱՅՆՈՒԹՅԱՆ ԾՈՎԱԼՆԵՐ

| Հ.Գ.                      | Աշխատանքների անվանումը                                     | Չափման միավոր | Քանակ  | Ծանոթություն |
|---------------------------|--|---------------|--------|--------------|
| Հողային աշխատանքներ       |  |               |        |              |
| 1                         | Խրամը որո. մշակում IV կտորի գոտում ձեռքով, կողակիցով       | մ³            | 47.80  |              |
| 2                         | Խրամը որո. մշակում IV կտորի գոտում ձեռքով, կողակիցով       | մ³            | 5.30   |              |
| 3                         | Խրամը որո. մշակում III կտորի գոտում ձեռքով, կողակիցով      | մ³            | 86.80  |              |
| 4                         | Խրամը որո. մշակում III կտորի գոտում ձեռքով, կողակիցով      | մ³            | 10.80  |              |
| 5                         | Ավազի օսնախառնարարական շերտի իրականացում, հ=10 սմ          | մ³            | 13.30  |              |
| 5                         | Պաշտպանիչ շերտի իրականացում ավազից                         | մ³            | 34.40  |              |
| 7                         | Խրամը որո. ետիցը կողակիցի մշակված գոտում ձեռքով, կողակիցով | մ³            | 111.30 |              |
| 8                         | Ավազած գոտում շերտի բարձրում ամ և տեղափոխում մինչև 20 կմ   | մ³            | 48.30  |              |
| Տեխնոլոգիական աշխատանքներ |  |               |        |              |
| 1                         | Պղնձի լեմն խորվաճիկի մոնտաժում de 63 (Քթ), PNI: 0 Մոս      | գծ            | 100.0  |              |
| 2                         | Խամույային ամրում de 63 (Քթ)                               | ստ            | 1      |              |
| 3                         | Պարույ ամրում կտրուկ de 63 (Քթ)                            | ստ            | 1      |              |
| 4                         | Պղնձի լեմն խամույային de 63 (Քթ)                           | ստ            | 1      |              |
| 5                         | Պղնձի լեմն խորվաճիկի փորձարկում, վազում, աշտահանում        | գծ            | 100.0  |              |

Ջրագիծ W5  
ՆԱԾ-00



Ջրագիծ W5-ի լայնական կտրվածք



«ԱՐԽԱՏԵԿՏ» ՍՊԸ  
ՓՈՐՁԱՔԱՆՈՒԹՅՈՒՆ  
«\_\_\_» \_\_\_ 20 թ.

|                         |                         |                         |                         |
|-------------------------|-------------------------|-------------------------|-------------------------|
| Սղը տնային<br>կառուցում | Սղը տնային<br>կառուցում | Սղը տնային<br>կառուցում | Սղը տնային<br>կառուցում |
| Սղը տնային<br>կառուցում | Սղը տնային<br>կառուցում | Սղը տնային<br>կառուցում | Սղը տնային<br>կառուցում |
| Սղը տնային<br>կառուցում | Սղը տնային<br>կառուցում | Սղը տնային<br>կառուցում | Սղը տնային<br>կառուցում |
| Սղը տնային<br>կառուցում | Սղը տնային<br>կառուցում | Սղը տնային<br>կառուցում | Սղը տնային<br>կառուցում |

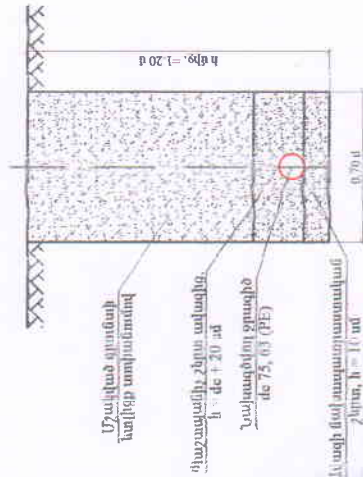
«Գ. Պարսյան» ՍՊԸ  
ԼՁԳ. 15285



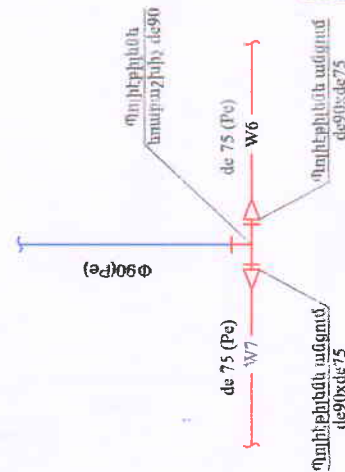
Ջրղզիծ W6-ի ԱՇԽԱՏԱՆՍՔՆԵՐԻ ԾԱՎԱԼՆԵՐ

| Հ.Գ.                       | Աշխատանքների անվանումը                                    | Չափում միավոր | Քանակ  | Ծանոթություն |
|----------------------------|---|---------------|--------|--------------|
| Հողային աշխատանքներ        |   |               |        |              |
| 1                          | Խրամուղու մշակում IV կարգի գոտումներում, կողմիցով         | մ³            | 81.80  |              |
| 2                          | Խրամուղու մշակում IV կարգի գոտումներում ձեռքով, կողմիցով  | մ³            | 9.10   |              |
| 3                          | Խրամուղու մշակում III կարգի գոտումներում, կողմիցով        | մ³            | 183.80 |              |
| 4                          | Խրամուղու մշակում III կարգի գոտումներում ձեռքով, կողմիցով | մ³            | 18.20  |              |
| 5                          | Ավաթի մախառատառավակաձ շերտի հրակամացում, h=10 սմ          | մ³            | 22.80  |              |
| 6                          | Պաշտպանիչ շերտի հրակամացում ավաթից                        | մ³            | 80.20  |              |
| 7                          | Խրամուղու ետիցք կողմիցով մշակված գոտումներից, ստիվանումով | մ³            | 188.80 |              |
| 8                          | Ավաթացած գոտու(տ)ի բարձրում ան/և տեղափոխում մինչև 2.0 կմ  | մ³            | 84.20  |              |
| Ցեմենտոգիպական աշխատանքներ |   |               |        |              |
| 1                          | Պոլիէթիլեն խողովակների մոնտաժում de 75 (Քե), PN1.0 ՄՊա    | գծմ           | 185.0  |              |
| 2                          | Պոլիէթիլեն խողովակների մոնտաժում de 83 (Քե), PN1.0 ՄՊա    | գծմ           | 140.0  |              |
| 3                          | Պոլիէթիլեն եռաբաշխիչ de90(Քե)                             | ստտ           | 1      |              |
| 4                          | Պոլիէթիլեն անցում de90xde75(Քե)                           | ստտ           | 1      |              |
| 5                          | Պոլիէթիլեն անցում de75xde83(Քե)                           | ստտ           | 1      |              |
| 6                          | Պոլիէթիլեն խցակապիչ de83(Քե)                              | ստտ           | 1      |              |
| 7                          | Պոլիէթիլեն խողովակների փորձարկում, վնասում, արտահանում    | գծմ           | 325.0  |              |

Ջրղզիծ W6-ի լայնական կտրվածք



Ջրղզիծ W6, W7  
L40-00



|   |  |                               |     |       |
|---|--|-------------------------------|-----|-------|
| Պատվարատու՝ Արարատի մարզ, Արմաշ համայնքապետարան                                       |  | Փուլ                          | Թիք | Թիքեր |
| Արմաշ համայնքի խնկուր ջրի մեղքից<br>ցանցի վերականգնում                                |  | ԱՆ                            | 13  | 17    |
| Ջրղզիծ W6, W7-ի միացման հաշվարկ, խրամուղու<br>լայնական կտրվածք, աշխատանքների ծավալներ |  | «Ջ. Պատվար» ՍՊԸ<br>կրկ. 15285 |     |       |

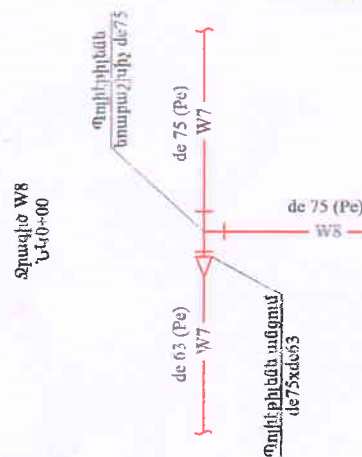
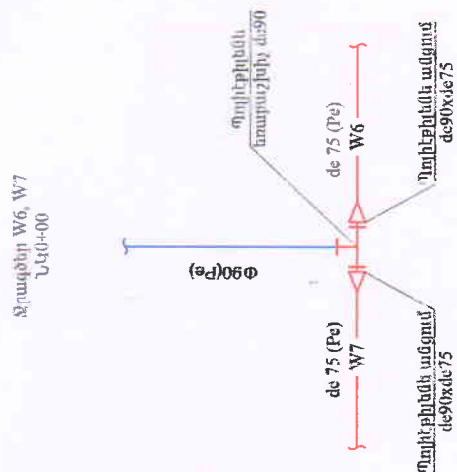
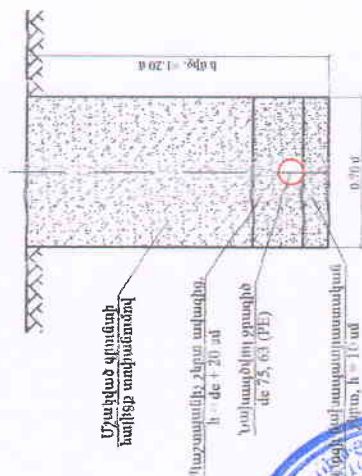
«ԱՐԱՐԱՏ» ՍՊԸ  
ՓՈՐՁԱՍՏԱՆՈՒԹՅՈՒՆ

«—» 20 թ.

ԵԳՂԴԻՒՆԻՈՑ ԿԱԳԱՅՈՒՄՏԵՐԵՐԻ Կ.ԼՄ ԾԿԵՆՈՍԵՐ

| ԳԳ                        | Աշխատանքների անվանումը                                   | Հաճախում<br>միավոր | Քանակ  | Ճանաչում |
|---------------------------|--|--------------------|--------|----------|
| Յոդային աշխատանքներ       |  |                    |        |          |
| 1                         | Խրամուր, մշակում IV կարգի գրունտներում, կույտիցով        | մ³                 | 70,00  |          |
| 2                         | Խրամուր, մշակում IV կարգի գրունտներում ծերով, կույտիցով  | մ³                 | 7,80   |          |
| 3                         | Խրամուր, մշակում III կարգի գրունտներում, կույտիցով       | մ³                 | 141,10 |          |
| 4                         | Խրամուր, մշակում IV կարգի գրունտներում ծերով, կույտիցով  | մ³                 | 15,70  |          |
| 5                         | Ավազ քվադրատային շերտի լրակամարում, h=10 սմ              | մ³                 | 10,60  |          |
| 6                         | Պարզաթանիշ շերտի լրակամարում ավազից                      | մ³                 | 51,80  |          |
| 7                         | Խրամուր, քայքայ կույտից 1 մշակված գրունտներից, տրակտորով | մ³                 | 192,70 |          |
| 8                         | Ավազած գրունտի բարձրում և սեռափոխում մինչև 20 կմ         | մ³                 | 72,50  |          |
| Տեխնոլոգիական աշխատանքներ |  |                    |        |          |
| 1                         | Պլիթերենի խորըլվածքի մուտածում 36 75 (P6), P11,0 ՄՊա     | գծմ                | 160,0  |          |
| 2                         | Պլիթերենի խորըլվածքի մուտածում 36 63 (P6), P11,0 ՄՊա     | գծմ                | 120,0  |          |
| 3                         | Պլիթերենի անցում 36/60x60 75 (P6)                        | դատ                | 1      |          |
| 4                         | Պլիթերենի անցում 36/75x60 63 (P6)                        | դատ                | 1      |          |
| 5                         | Պլիթերենի խցակալի 36x36 (P6)                             | դատ                | 1      |          |
| 6                         | Պլիթերենի խորըլվածքի փորձարկում, վերջում, արտահանում     | գծմ                | 286,0  |          |

Ջրագիծ W7-ի լայնական կտրվածք

[illegible]

«ԱՌՆՏԵԿՏ» ՍՊԸ  
Ժողովրդականություն  
«\_\_\_» \_\_\_\_\_ 20 թ.

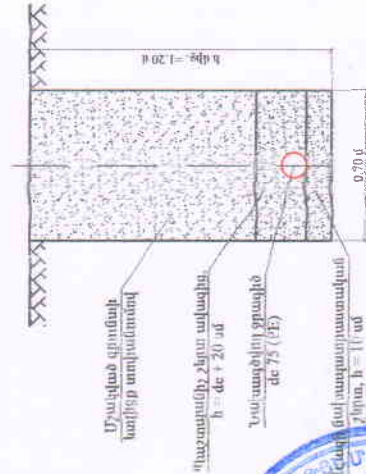
|                              |      |      |        |
|------------------------------|------|------|--------|
| ամուլի բաղադրանք             | Փուլ | Թեքք | Թեքքիք |
|                              | ԱՆ   | 14   | 17     |
| «Գ. Պապյան» ՍՊԸ<br>ՔՊ. 15285 |      |      |        |



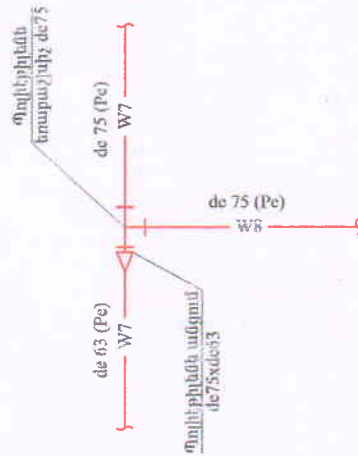
ՋՐԱՊԻՃ W8-Ի ԱՇԽԱՏԱՆՈՒՄՆԵՐԻ ԾԱՌԱՌՈՒՄԸ

| ԴԻ                                | Աշխատանքների անվանումը   | Զափման միավոր | Քանակ | Ծառություն |
|-----------------------------------|--|---------------|-------|------------|
| Հողախիմ և շինատանգներ             |  |               |       |            |
| 1                                 | Խրամաւոր. մշակում IV կարգի գրունտներում. կողակցով                  | մ³            | 38.50 |            |
| 2                                 | Խրամաւոր. մշակում IV կարգի գրունտներում ձեռքով. կողակցով           | մ³            | 4.10  |            |
| 3                                 | Խրամաւոր. մշակում III կարգի գրունտներում. կողակցով                 | մ³            | 73.10 |            |
| 4                                 | Խրամաւոր. մշակում III կարգի գրունտներում ձեռքով. կողակցով          | մ³            | 8.10  |            |
| 5                                 | Ավազի. Երկրաշարժապակային շերտի իրականացում. Խ=10 սմ                | մ³            | 10.20 |            |
| 6                                 | Պաշտպանիչ շերտի իրականացում ավազից                                 | մ³            | 27.30 |            |
| 7                                 | Խրամաւոր. Երկրաշարժապակային մշակված գրունտներից. Երկրաշարժապակային | մ³            | 83.70 |            |
| 8                                 | Ավազաձեռքով գրունտի բարձրում անց և տեղադրում մինչև 2.0 կմ          | մ³            | 38.10 |            |
| Տվյալներով հաշվարկված աշխատանքներ |  |               |       |            |
| 1                                 | Պողկեթիկներ խորանարթի մոնտաժում de 75 (Pe), PN1.0 ՄՊՊ              | գծով          | 145.0 |            |
| 2                                 | Պողկեթիկներ երկու խորանարթի մոնտաժում de 75 (Pe)                   | խառ           | 1     |            |
| 3                                 | Պողկեթիկներ խորանարթի տրոմադրում. լվացում. անտախտում               | գծով          | 145.0 |            |

Ջրապիճ W8-ի լայնական կտրվածք



Ջրապիճ W8  
ՆԱԿ-00



«ԱՐԽՈՒՆԵԿԿՏ» ՍՊԸ  
ՓՈՐՁԱՔԱՍՈՒԹՅՈՒՆ  
«\_\_\_» \_\_\_\_\_ 20 թ.

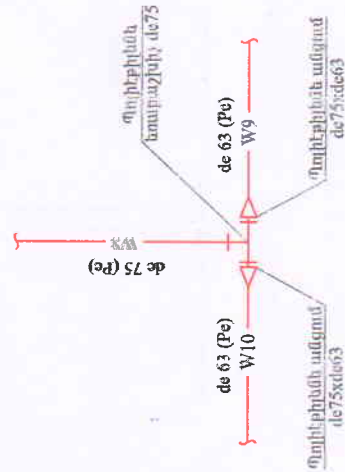


|            |             |  |                                 |     |     |
|------------|-------------|--|---------------------------------|-----|-----|
| ՍՊԸ տնօրեն | Ա. Պողոսյան | Պատվարի մարզ. Այնթապի խմբ. (Երևան)           | Փուլ                            | Թիք | Թիք |
| Նախագիծ    | Գ. Պողոսյան | Երևանի խմբ. ջրի մարզից ցրտիկները մեղմացնելու | ԱՆ                              | 15  | 17  |
|            |             |  | «Գ. Պողոսյան» ՍՊԸ<br>Լից. 15285 |     |     |

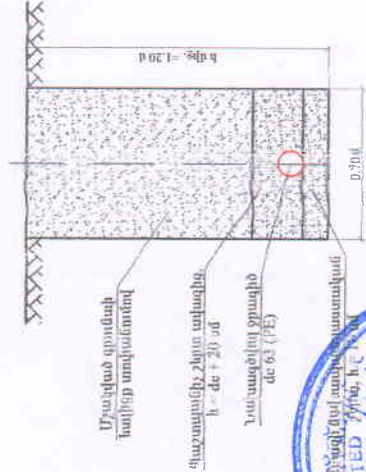
Ջրվազի Ծ W9-ի ԱՇԽԱՏԱՆԱՄՍԵՐԻ ԾԱՎԱԼՆԵՐ

| Գծ                        | Աշխատանքների անվանումը                                     | Չափման միավոր | Քանակ  | Ծանոթություն |
|---------------------------|--|---------------|--------|--------------|
| Հողային աշխատանքներ       |  |               |        |              |
| 1                         | Խրամուտու մշակում IV կտրի գ ումունքում, կրկնցքով           | մ³            | 60.50  |              |
| 2                         | Խրամուտու մշակում IV կտրի գ ումունքում մեջով, կրկնցքով     | մ³            | 6.70   |              |
| 3                         | Խրամուտու մշակում III կտրի գ ումունքում, կրկնցքով          | մ³            | 121.0  |              |
| 4                         | Խրամուտու մշակում III կտրի գ ումունքում մեջով, կրկնցքով    | մ³            | 13.40  |              |
| 5                         | Ավազի մախապատրաստված շերտի իրականացում, h=10 սմ            | մ³            | 16.80  |              |
| 6                         | Պատշաճիչ շերտի իրականացում ավազից                          | մ³            | 43.50  |              |
| 7                         | Խրամուտու Խոյ գծ կողայիցի մշակված գրունտներից, տրված ումով | մ³            | 140.60 |              |
| 8                         | Ավազած գրունտի շարժում ա/հ և տեղափոխում մինչև 2.0 կմ       | մ³            | 81.0   |              |
| Տեխնոլոգիական աշխատանքներ |  |               |        |              |
| 1                         | Պոլի էփի ենն խորրվանքի մոնտաժում de 63 (Pc), PN1.0 ՄՊՊ     | գծ            | 240.0  |              |
| 2                         | Պոլի էփի ենն Խաթաշիչի de75(Pe)                             | շատ           | 1      |              |
| 3                         | Պոլի էփի ենն անցում de75de63(ԴԵ)                           | շատ           | 1      |              |
| 4                         | Պոլի էփի ենն խցափանչի de63(Pe)                             | շատ           | 1      |              |
| 5                         | Պոլի էփի ենն խորրվանքի փորձարկում, վազում, արտահանում      | գծ            | 240.0  |              |

Ջրվազի W9, W10  
N40+00



Ջրվազի W9-ի լայնական կտրվածք



«ԱՐԽԻՏԵԿՏ» ՍՊԸ  
ՓՈՐՁԱՔԱՆՈՒԹՅՈՒՆ  
«\_\_\_» 20 թ.

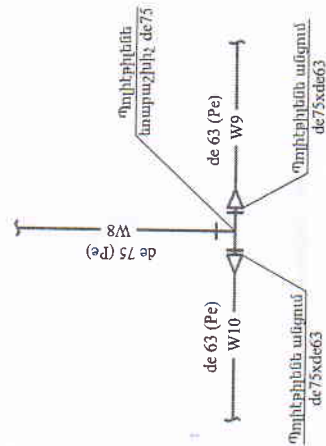
|                                |            |            |            |
|--------------------------------|------------|------------|------------|
| Սղվ տնօրին                     | Սղվ տնօրին | Սղվ տնօրին | Սղվ տնօրին |
| Նախագծից                       | Նախագծից   | Նախագծից   | Նախագծից   |
| Սղվ                            | Սղվ        | Սղվ        | Սղվ        |
| 16                             | 16         | 16         | 16         |
| 17                             | 17         | 17         | 17         |
| «Վ. Պատրյան» ՍՊԸ<br>Լից. 15285 |            |            |            |



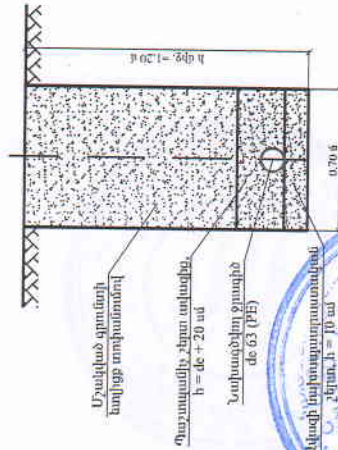
ՋՐԱԳԻՇ W10-Ի ԱՇԽԱՏԱՄԱՔՆԵՐԻ ՑԱՎԱԼՆԵՐ

| ՀՀ                     | Աշխատանքների անվանումը                                    | Չափման միավոր  | Քանակ  | Ծանոթություն |
|------------------------|---|----------------|--------|--------------|
| Հողային աշխատանքներ    |   |                |        |              |
| 1                      | Խրամուրու նշանում IV կարգի գրունտներում կողայիցով         | մ <sup>3</sup> | 50.40  |              |
| 2                      | Խրամուրու նշանում IV կարգի գրունտներում ձեռքով կողայիցով  | մ <sup>3</sup> | 5.60   |              |
| 3                      | Խրամուրու նշանում III կարգի գրունտներում կողայիցով        | մ <sup>3</sup> | 100.80 |              |
| 4                      | Խրամուրու նշանում III կարգի գրունտներում ձեռքով կողայիցով | մ <sup>3</sup> | 11.20  |              |
| 5                      | Ավաքի մակաբաշխողական շերտի իրականացում h=10 սմ            | մ <sup>3</sup> | 14.0   |              |
| 6                      | Պաշտամակ շերտի իրականացում ավաքից                         | մ <sup>3</sup> | 38.20  |              |
| 7                      | Խրամուրու ետվից կողայիցի նշակված գրունտներից տոխանդով     | մ <sup>3</sup> | 117.20 |              |
| 8                      | Ավելացած գրունտի բարձրում ամ 1 տոնաբեխում մինչև 2.0 կմ    | մ <sup>3</sup> | 50.80  |              |
| Տեխնիկական աշխատանքներ |   |                |        |              |
| 1                      | Պոլիէթիլեն խողովակների մոնտաժում de 63 (Pe), PN10 ՍՊա     | գծմ            | 200.0  |              |
| 2                      | Պոլիէթիլեն անցում de75xde63(Pe)                           | հատ            | 1      |              |
| 3                      | Պոլիէթիլեն խցախակիչ de63(Pe)                              | հատ            | 1      |              |
| 4                      | Պոլիէթիլեն խողովակների փորձարկում, լվացում, անտախանում    | գծմ            | 200.0  |              |

Ջրագիծ W9, W10  
Ն40+00



Ջրագիծ W10-ի լայնական կտրվածք



«ԱՐԽԻՏԵԿՏ» ՍՊԸ  
ՓՈՐՁԱՔԱՆՈՒԹՅՈՒՆ  
«\_\_» \_\_ 20 թ.

|            |             |                          |                                  |      |        |
|------------|-------------|--------------------------|----------------------------------|------|--------|
| ՍՊԸ տնօրեն | Ա. Պապարյան | Պատվիրատու-Առարկայի մարզ | Արմաշ համայնքի տնօրեն Ջրի մեղքին |      |        |
| Նախագահ    | Գ. Պապարյան | Պատվիրատու-Առարկայի մարզ | Գյումրի քաղաքի խորհուրդի նախագահ |      |        |
|            |             | Պատվիրատու-Առարկայի մարզ | Փող                              | Թերթ | Թերթեր |
|            |             | Պատվիրատու-Առարկայի մարզ | ԱՆ                               | 17   | 19     |
|            |             | Պատվիրատու-Առարկայի մարզ | «Գ. Պապարյան» ՍՊԸ                |      |        |
|            |             | Պատվիրատու-Առարկայի մարզ | Լից. 15285                       |      |        |



de  
①

«ԱՐԽՏԵԿ» ՍՊԸ  
ՓՈՐՁԱՔԱՆՈՒԹՅՈՒՆ  
«\_\_\_» 20 թ.

|             |            |   |                               |      |    |
|-------------|------------|---|-------------------------------|------|----|
| ՄՊՐ ամսերին | Ա. Պարսյան | Պատվիրատու: Արարյանի մարզ, Արմաշ համայնքապետարան        |                               |      |    |
| Նախագիծից   | Գ. Պարսյան |   |                               |      |    |
|             |            | Փուլ  | Թիմ                           | Թվեր |    |
|             |            | Արմաշ համայնքի խնդրի ընթացիկ<br>պայմանագրի վերաբերյալ   | ԱՆ                            | 18   | 19 |
|             |            | Նախագիծը ընդգրկում է W1-ի ուղծված<br>խառնվածք, Մ 1:2000 | «Գ. Պարսյան» ՍՊԸ<br>10.15.285 |      |    |



